

Factura Pequeño Contribuyente

CARLOS MOISES, HERNÁNDEZ GONZÁLEZ

Nit Emisor: 9832327

CARLOS MOISES HERNANDEZ GONZALEZ

**CALLE REAL 40-0 A ALDEA SAN PEDRO LAS HUERTAS, zona 0,
Antigua Guatemala, SACATEPEQUEZ**

NIT Receptor: 3440958

Nombre Receptor: INSTITUTO GEOGRAFICO NACIONAL, INGENIERO
ALFREDO OBIOLS GOMEZ

Dirección comprador: AVENIDA LAS AMÉRICAS 5-76 ZONA 13,
GUATEMALA

NÚMERO DE AUTORIZACIÓN:

495ECED9-82DE-4CC9-B333-0FF9A4600FA1

Serie: 495ECED9 Número de DTE: 2195606729

Numero Acceso:

Fecha y hora de emisión: 30-jun-2025 08:23:33

Fecha y hora de certificación: 02-jun-2025 08:23:33

Moneda: GTQ

| #No | B/S | Cantidad | Descripcion | P. Unitario con IVA (Q) | Descuentos (Q) | Otros Descuentos(Q) | Total (Q) | Impuestos |
|----------|----------|----------|--------------------------------------------------------------------------------------------------------------------------------------------------------------------------------------------------------------------------------------------------------------------------------------------------------------------------------------------------------------------------------------------|-------------------------|----------------|---------------------|-----------|-----------|
| 1 | Servicio | 1 | Pago de honorarios por servicios profesionales prestados al Instituto Geográfico Nacional, Ingeniero Alfredo Obiols Gómez, del Ministerio de Agricultura, Ganadería y Alimentación, durante el período correspondiente del 01 de junio del 2025 al 30 de junio del 2025, según contrato administrativo número 2025-202-1-2-2, Acuerdo Ministerial de Aprobación número RH-029- 202-1-2025. | 13,000.00 | 0.00 | 0.00 | 13,000.00 | |
| TOTALES: | | | | | 0.00 | 0.00 | 13,000.00 | |

CANCELADO


* No genera derecho a crédito fiscal

Datos del certificador

Superintendencia de Administracion Tributaria NIT: 16693949

Razón: que se registra para hacer constar que la factura que precede, Serie 495ECED9, número de DTE 2195606729 de fecha 30 de junio del 2025, emitida por Carlos Moises Hernández González, ampara el pago por servicios profesionales, correspondiente al mes de junio del 2025, según Contrato Administrativo número 2025-202-1-2-2 y Acuerdo Ministerial de Aprobación número RH-029-202-1-2025. Conste. Guatemala, 30 de junio del 2025.



F. 
Carlos Moises Hernández González
DPI: 2440 75913 0301



Ing. Agr. Dávila Isaac Gómez Gómez
Subdirector con Funciones Temporales
Instituto Geográfico Nacional -IGN-


F. 
Ing. Agr. Dávila Isaac Gómez Gómez
Director
Instituto Geográfico Nacional -IGN-



"Contribuyendo por el país que todos queremos"

NIT que Realizó la Consulta: 3440958

| | | |
|---------------------------------------------------------------------------------------------------------------------------------------------------|----------------------------------------------------------------------------------|-----------------------------------------------------|
|  <small>SUPERINTENDENCIA DE ADMINISTRACIÓN TRIBUTARIA</small> | Identificador Documento del Verificador Integrado No: 1748874486927 | Fecha de Generación: Jun 2, 2025, 8:28 AM |
| Detalle de Documentos | | |
| Tipo Documento: | FEL | |
| Fecha Emisión: | 30/06/2025 08:23:33 | |
| Emisor: | 9832327 | |
| Agente de Retención: | No es agente de retención. | |
| Establecimiento: | CARLOS MOISES HERNANDEZ GONZALEZ | |
| Receptor: | 3440958-INSTITUTO GEOGRAFICO NACIONAL, INGENIERO ALFREDO OBIOLS GOMEZ | |
| Monto Total: | GTQ GTQ 13000.000000 | |
| No. de Acceso: | 0 | |
| Autorización: | 495ECED9-82DE-4CC9-B333-0FF9A4600FA1 | |
| Serie: | 495ECED9 | |
| Número del DTE: | 2195606729 | |
| Acuse de recibido: | FCID202520250602T08:23:3406:00495ECED982DE4CC9B3330FF9A4600FA1 | |
| Fecha de la consulta: | 02/06/2025 08:27:48 | |
| Estado: | Activo | |
| Asociado a una garantía mobiliaria: | No | |



SITUACIÓN DEL CONTRIBUYENTE:

NO PRESENTA INCUMPLIMIENTOS



Al 02/06/2025 08:28:14 AM

| CONTRIBUYENTE Y/O EMISOR | |
|--------------------------------------------------------------------------------------------------------------------------------------------------------------------------------------------------------------------------|-----------------------------------|
| NIT | 9832327 |
| NOMBRE | CARLOS MOISES, HERNÁNDEZ GONZÁLEZ |
| RESUMEN | |
| TIPO DE INCUMPLIMIENTO | |
| ¡FELICITACIONES! NO PRESENTA INCUMPLIMIENTOS TRIBUTARIOS | |
| El no presentar incumplimientos, no garantiza que el contribuyente pueda obtener la "Solvencia Fiscal", ya que el proceso de emisión de la misma, considera otras obligaciones no incluidas en el Verificador Integrado. | |

Para actualizar tus Datos de RTU, así como verificar el detalle de las declaraciones presentadas puedes hacerlo en Agencia Virtual ingresando Usuario y Contraseña, si aún no tienes tu contraseña, ingresa a <https://portal.sat.gob.gt/portal/> selecciona Agencia Virtual en la opción "Solicitar Usuario", luego preséntate a una Agencia u Oficina Tributaria o llama al Contac Center de la SAT, teléfono 1550.



Verifique la validez de la presente consulta

INFORME MENSUAL DE ACTIVIDADES REALIZADAS

| | | |
|-----------------------------------------------------------|------------------------|------------------------------------------------------------------|
| No. Contrato Administrativo | | 2025-202-1-2-2 |
| No. Acuerdo Ministerial de Aprobación de Contrato: | | RH-029-202-1-2025 |
| Tipo de Servicios: | | PROFESIONALES |
| Nombres y apellidos de la persona contratista: | | CARLOS MOISES HERNÁNDEZ GONZÁLEZ |
| Plazo de contratación: | Del: 02/01/2025 | Al: 30/06/2025 |
| Periodo de este informe: | Del: 01/06/2025 | Al: 30/06/2025 |
| Monto a Pagar: trece mil quetzales exactos | | Q13,000.00 |
| Prestados en: | | INSTITUTO GEOGRÁFICO NACIONAL, INGENIERO ALFREDO OBIOLS GÓMEZ |

Señora Ministra de Agricultura, Ganadería y Alimentación:

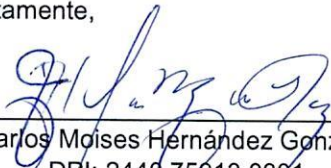
A continuación, se detallan las actividades y avances gestionados durante el período de la contratación:

| Descripción de actividades según TDR | Informe de actividades realizadas | Avance | |
|----------------------------------------------------------------------------------------------------------------------------------------------------------------------------------------------------------------------------------|--------------------------------------------------------------------------------------------------------------------------------------------------------------------------------------------------------------------------------------------------------------------------------------------------------------------------------------------------------------------------------------------------------------------------------------------------------------------------------------------|--------------|-------------|
| | | Cuantitativo | Cualitativo |
| 1) Servicios profesionales para colaborar en las comisiones al interior del país, recopilar la información resultante de la verificación de campo las cuales se relacionan con temas catastrales y competencias institucionales. | Colaboré con servicios profesionales en la recopilación de información catastral y registral, sobre límites del municipio de San Jacinto, del departamento de Chiquimula. | 100% | Finalizado |
| 2) Servicios profesionales para colaborar en actividades de investigación y estudio registrales y catastrales respecto a límites intermunicipales y transcripción de la información obtenida en los análisis realizados. | Colaboré con servicios profesionales en la recopilación de información documental para análisis y digitalización de límites municipales, de los municipios del departamento Chiquimula. | 100% | Finalizado |
| 3) Servicios profesionales para colaborar en la transcripción de información requerida para atender requerimientos relacionados con temas catastrales y reuniones de trabajo. | Colaboré en servicios profesionales en la División de Apoyo al Catastro, obteniendo documentos y ubicación de varias fincas para dar respuesta a varios requerimientos enviados por Instituciones Públicas y municipalidades del interior de la República, obteniendo información documental en los archivos de la División de Apoyo al Catastro, para el estudio de límites, ploteo de coordenadas, trazo de límites en hojas cartográficas a diferentes escalas, revisión de documentos. | 100% | Finalizado |



| | | | |
|-----------------------------------------------------------------------------------------------------------------------------------------------------------------------------------------|-----------------------------------------------------------------------------------------------------------------------------------------------------------------------------------------------|------|------------|
| 4) Servicios profesionales para colaborar en actividades propias de la División de Apoyo al Catastro y conformación de expedientes para el establecimiento de límites intermunicipales. | Colaboré con servicios profesionales en la recopilación de información documental para análisis y digitalización de límites municipales de los municipios del departamento Izabal. | 100% | Finalizado |
| 5) Otras actividades relacionadas con el servicio contratado o que le sean asignadas por la autoridad superior. | Atendí en el área de Mercadeo y Ventas, dudas al público en general, referente a la ubicación de propiedades y verificación de límites en diferentes municipios del interior de la República. | 100% | Finalizado |

El presente informe describe lo actuado por el suscrito en cumplimiento a las actividades desarrolladas durante el periodo de la contratación, y acorde a los términos de referencia de la misma.

Atentamente,

F. 
Carlos Moises Hernández González
DPI: 2440 75913 0301
Celular: 58158118

Se hace constar que las actividades descritas en este informe responden a lo estipulado en el contrato administrativo y sus respectivos términos de referencia y se encuentran recibidos de conformidad, por lo que autorizo a quién corresponda, para que procedan al trámite de pago de los honorarios correspondientes.

F. 

Ing. David Isaac Gómez Gómez
Sub-Director con Funciones Temporales
Instituto Geográfico Nacional -IGN-

F. 

Ing. Agr. Daunno Walther Chew Dávila
Director
Instituto Geográfico Nacional -IGN-

INFORME FINAL DE ACTIVIDADES REALIZADAS

| | | |
|-----------------------------------------------------------------------------------|------------------------|------------------------------------------------------------------|
| No. Contrato Administrativo | | 2025-202-1-2-2 |
| No. Acuerdo Ministerial de Aprobación de Contrato: | | RH-029-202-1-2025 |
| Tipo de servicios: | | PROFESIONALES |
| Nombres y apellidos de la persona contratista: | | CARLOS MOISES HERNANDEZ GONZALEZ |
| Plazo de contratación: | Del: 02/01/2025 | Al: 30/06/2025 |
| Periodo de este informe: | Del: 02/01/2025 | Al: 30/06/2025 |
| Monto a pagar: setenta y siete mil quinientos ochenta quetzales con 65/100 | | Q.77,580.65 |
| Prestados en: | | INSTITUTO GEOGRÁFICO NACIONAL, INGENIERO ALFREDO OBIOLS GÓMEZ |

Señora Ministra de Agricultura, Ganadería y Alimentación:

A continuación, se detallan las actividades y avances gestionados durante el período de la contratación:

| Descripción de actividades según TDR | Informe de actividades realizadas | Avance | |
|----------------------------------------------------------------------------------------------------------------------------------------------------------------------------------------------------------------------------------|--------------------------------------------------------------------------------------------------------------------------------------------------------------------------------------------------------------------------------------------------------------------------------------------------------------------------------------------------------------------------------------------------------------------------------------------------------------------------------------------------------------------------------------------------------------|--------------|-------------|
| | | Cuantitativo | Cualitativo |
| 1) Servicios profesionales para colaborar en las comisiones al interior del país, recopilar la información resultante de la verificación de campo las cuales se relacionan con temas catastrales y competencias institucionales. | Colaboré con servicios profesionales en la reunión sobre límites del municipio de Los Amates, del departamento de Izabal y el municipio de Gualán, del departamento de Zacapa, en la Municipalidad de Los Amates, Izabal. Colaboré con servicios profesionales en la reunión sobre límites del municipio de Casillas, del departamento de Santa Rosa, en la Municipalidad de Casillas, Santa Rosa. | 100% | Finalizada |
| 2) Servicios profesionales para colaborar en actividades de investigación y estudio registrales y catastrales respecto a límites intermunicipales y transcripción de la información obtenida en los análisis realizados. | Colaboré con servicios profesionales en la recopilación de información documental y digitalización de los límites de los municipios de los departamentos de Suchitepéquez, Chiquimula e Izabal. Colaboré con servicios profesionales en el análisis y digitalización de fincas del municipio de Villa Canales, del departamento de Guatemala. | 100% | Finalizado |
| 3) Servicios profesionales para colaborar en la transcripción de información requerida para atender requerimientos relacionados con temas catastrales y reuniones de trabajo. | Colabore en servicios profesionales en la División de Apoyo al Catastro, dando respuesta a 3 solicitudes del Ministerio Público, donde pedían que se plotearan las coordenadas e indicar su ubicación, a cuantos metros se encuentra del caserío o aldea que ellos indican o las más cercanas, y a que municipio pertenece, obteniendo documentos y ubicación de varias fincas, obteniendo información documental en los archivos de la División de Apoyo al Catastro, trazo de límites en hojas cartográficas a diferentes escalas, revisión de documentos. | 100% | Finalizado |

| | | | |
|-----------------------------------------------------------------------------------------------------------------------------------------------------------------------------------------|--------------------------------------------------------------------------------------------------------------------------------------------------------------------------------------------------------------------------------------------------------------------------------------------------------------------------------------------------------------------------------------------------------|------|------------|
| 4) Servicios profesionales para colaborar en actividades propias de la División de Apoyo al Catastro y conformación de expedientes para el establecimiento de límites intermunicipales. | Colaboré con servicios profesionales en la recopilación de información catastral y registral de los municipios de San Jacinto, del departamento de Chiquimula; Tiquisate del departamento de Escuintla; Puerto Barrios, del departamento de Izabal; Panzos, del departamento de Alta Verapaz; San Agustín Acasaguastlán, del departamento de El Progreso; para conformación de expedientes de límites. | 100% | Finalizado |
| 5) Otras actividades relacionadas con el servicio contratado o que le sean asignadas por la autoridad superior. | Atendí en el área de Mercadeo y Ventas, dudas al público en general, referente a la ubicación de propiedades y verificación de límites en diferentes municipios del interior de la República. | 100% | Finalizado |


Resultado de la prestación de los servicios:

Se logró la conformación de expedientes catastrales de los distintos municipios del interior de la República, como respuestas a oficios a diferentes solicitudes, resolución de dudas de límites intermunicipales, ploteo de coordenadas, ubicación de fincas y cuerpos de agua, digitalización de expedientes, participación en reuniones.

El presente informe describe lo actuado por el suscrito en cumplimiento a las actividades desarrolladas durante el periodo de la contratación, y acorde a los términos de referencia de la misma.


Atentamente,

F.


 Carlos Moises Hernández González
 DPI: 244075913 0301
 Celular: 58158118


Se hace constar que las actividades descritas en este informe responden a lo estipulado en el contrato administrativo y sus respectivos términos de referencia, y se encuentran recibidos de conformidad, por lo que autorizo a quién corresponda, para que procedan al trámite de pago de los honorarios correspondientes.

F.


 Firma y sello del responsable de la verificación de los servicios contratados
 Ing. David Isaac Gómez Gómez
 Sub-Director con Funciones Temporales
 Instituto Geográfico Nacional -IGN-



Aprobado F.


 Firma y sello del Director o Viceministro que suscribió el contrato administrativo
 Ing. Agr. Daunno Walther Chew Dávila
 Director
 Instituto Geográfico Nacional -IGN-





COLEGIO DE INGENIEROS
AGRÓNOMOS DE GUATEMALA
POR GUATEMALA Y SU AGRICULTURA
11 Ave. 12-28 zona 2. Ciudad Nueva, Guatemala

SERIE F

No. 106605

El infrascrito Secretario del Colegio de Ingenieros Agrónomos de Guatemala, CERTIFICA: Haber tenido a la vista el informe de Tesorería, en el cual consta que el(la) :

Ingeniero/a Agrónomo (a)

Carlos Moisés Hernández González

Es miembro de este Colegio Profesional, inscrito con el número de Colegiado:

2288

Fecha de colegiación: 02 de junio de 2000

encontrándose en calidad de Colegiado Activo hasta el mes de:

Diciembre 2025

De consiguiente goza de los privilegios y obligaciones que la Ley de Colegiación Profesional Obligatoria confiere a los miembros de este Colegio, habiendo satisfecho lo preceptuado en el Decreto 48-47 y 69-92 Ley del Timbre del Ingeniero Agrónomo relacionado con el pago del Impuesto del Timbre.
A solicitud del (la) Interesado (a), se extiende la presente en:

Ciudad de Guatemala, 02/12/2024 11:08:11 a.m.

1. Esta certificación es válida únicamente en papel seguridad, con firma y sello originales o digitales.
2. Favor de verificar la autenticidad del Certificado al PBX: 2504-2929 Ext. 1102

Emitida por:

Wendy, Castro - Usuario: cobro001

Extendida en : cobro001 - Ubicación : 24



Ing. For. Mario Martinez Herrera
Secretario de Junta Directiva
2023 - 2025